

Олімпія

ВИПУСК №1





Island of Sri Lanka



Шри-Ланка



Цветущий остров девственных джунглей и таинственных храмов. Загадочная страна с мистическими колоритными обычаями. Золотые следы Будды и легендарные монастыри. Древние мистические руины и роскошные песчаные пляжи. Бесконечные чайные плантации и фейерверк свежих тропических фруктов. Величественные слоны на дороге и молчаливые вараны на обочине. Фантастические по красоте национальные парки и россыпи драгоценных камней на ювелирных фабриках вблизи сапфировых копей. Каждый день пребывания в этих гостеприимных широтах наполняет вас особой благодатью и неизбежным позитивом.

Шри-Ланка - остров в Южной Азии вблизи полуострова Индостан. Окруженный водами Индийского океана, он привлекает туристов не только пляжным отдыхом, но и возможностью посредством достопримечательностей соприкоснуться с удивительным буддийским миром, отличным от европейского. Страна интересна своими достопримечательностями: множество памятников архитектуры, включая древние города, старинные монастыри, королевские дворцы, сады, ирригационные системы, а так же живопись и скульптура, указывают на огромные культурные и технологические достижения древних цивилизаций острова. Достопримечательности Шри-Ланки пользуются огромной популярностью в

туристических кругах всего мира. Любители истории найдут здесь древние города, форты, старинные монастыри, королевские дворцы, множество памятников древней архитектуры. Любители природы смогут погрузиться в мир тропических джунглей, горных водопадов, национальных парков с их удивительным животным миром. Правительство Шри-Ланки, осознавая необходимость сохранения своего богатого культурного наследия, обратилось в 1978 г. в ЮНЕСКО с просьбой включить страну во всемирную программу помощи по реставрации и консервации памятников старины, что привело к созданию Фонда Культурного Треугольника. В октябре того же года на генеральной ассамблее ЮНЕСКО проект был утвержден, а памятники архитектуры Шри-Ланки признаны мировым культурным наследием. Три координатные точки треугольника, внутри которого находятся памятники 2000 летней давности, включают: Анурадхапуру - первую древнюю столицу Шри-Ланки на севере острова, Полоннаруву - средневековую столицу на востоке страны, Канди - последний бастион правителей независимого сингальского государства в центральной части острова... Кроме исторических и природных достопримечательностей Шри-Ланка интересна любителям активного отдыха. Как на юго-западном, так и на северо-восточном побережьях острова имеется множество дайв-центров и центров водных видов спорта. Все больше туристов приезжает на остров для морской и речной рыбалки.





К достопримечательностям Шри-Ланки и Коломбо в частности относятся Коричневые сады, которые предлагают туристам прогуляться в тени экзотических растений. Огромнейший парк в фешенебельной южной части города разбит на месте бывших плантаций, засаженных корицей. Входящих в парк встречает статуя сидящего Будды.



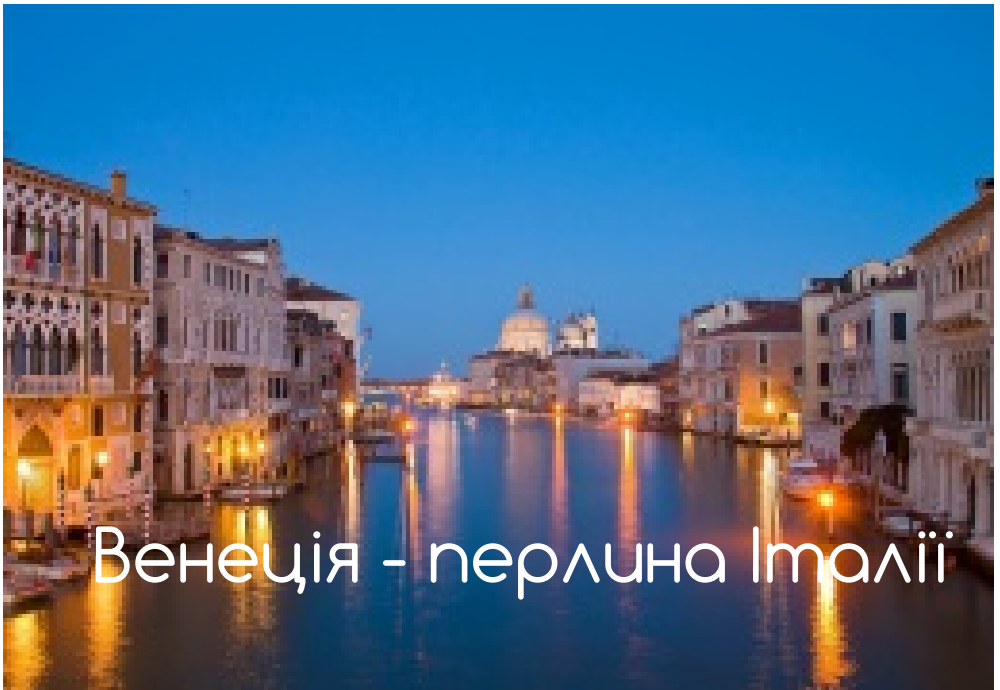


Сейчас Шри-Ланка занимает третье место в мире по производству чая и первое по экспорту, обеспечивая около 25% мирового спроса. Наверное, нет человека, который бы не слышал о знаменитом цейлонском чае. Так вот, он рождается именно тут. Самые ценные и дорогостоящие сорта собирают исключительно вручную. Сами же ланкийцы крупнолистовой час не признают - они используют мелкую фракцию, которая более насыщенная и крепкая.

Второй важный источник дохода страны - отельный бизнес. Ланкийцы очень улыбкивы и всегда спокойны. кажется, что эти люди вообще не знают что такое спешка. И это спокойствие и положительный настрой настолько заразительны, что невольно начинаешь этим заражаться. Возможно именно это делает остров таким привлекательным. Ну, и конечно же - пляжи, пальмы, фрукты и прочие тропические прелести...



Кухня Шри-Ланки во многом напоминает кухню Индии, возможно из за близкого географического расположения. В приготовлении блюд используются те же продукты - рыба, тропические плоды, много зелени, пряности. Основа обычного ежедневного меню здесь - рис и карри. Карри для ланкийцев - не одно блюдо, а целая группа блюд. Объединяет их своеобразная комбинация пряностей, растертых в порошок, под названием карри.



Венеція - перлина Італії

Венеція - це справжнє місто-пам'ятник, де абсолютно будь-яка будівля може претендувати на звання історичної. Тому не дивно, що вся стара частина Венеції та її лагуна включені до Списку всесвітньої спадщини ЮНЕСКО. В Італії багато цікавих історичних міст, що виникли в незапам'ятні часи вічних воєн і локальних конфліктів. Але Венеція - місто особливе й з точки зору історії, й архітектури, і побуту. У цьому італійському місті кожен місток, палац і канал можуть похвалитись власним героїчним епосом. Венеція височіє над водою, оскільки усі будівлі у незвичному місті зведені на численних острівцях, що їх фіксують тисячі палів, вбитих у землю. У свою чергу ці шматочки суші розділені каналами. Водні артерії слугують Венеції вулицями,

Тихі вузькі вулиці, розкішні палаци і вражаючі своєю красою пам'ятки Венеції таять в собі величезну кількість нерозгаданих загадок і захоплюючих історій. Всі путівники по Італії обов'язково починаються саме з неї, з Венеції...

перекинуто чотири сотні мостів, повз які пропливають легендарні гондоли й решта суден. Місто, в якому знайти справжнє дерево - така ж рідкість як сніг влітку; де майже зовсім немає транспорту (окрім водяних трамвайчиків і гондол); де не тримають великих собак бо немає де їх вигулювати.. Отака вона - Венеція.



Парад фактів про Венецію

* У Венеції немає каналізації! Всі відходи зливаються в канали два рази на день з приливами, що і пояснює наступний цікавий факт:

професійних сантехніків у Венеції налічується тільки 20 чоловік!

* Більшість будинків побудовані на палях з російської модрина. Як відомо це дерево майже не псується у воді.

* Венецію розділяють 117 островів, на яких можна порахувати близько 3000 провулків.

* Тільки на площі Сан-Марко дозволено годувати голубів, якщо Ви це зробите в іншому місці Венеції, то Вам загрожує великий штраф. Цікавий факт, що для продажу насіння в Венеції Вам необхідно купити ліцензію, і вона передається у спадок!

* Венецію розділяють 117 островів, на яких можна порахувати близько 3000 провулків.

* У Венеції налічується більше 450

сувенірних магазинів, а більша половина населення зайнята в туристичному бізнесі.



* В 1104 році в Венеції відкрився перший у світі завод з виробництва військових кораблів. Він носив символічну назву «Арсенал» і майже щодня він спускав на воду один військовий корабель.

* У Венеції людей ховають на острові-кладовищі Сан-Мікеле. Періодично кожні 7-10 років останки ексгумують і поміщають у колумбарій. Тим самим звільняються місця для інших.

* Один з основних символів Венеції, дзвіниця Сан Марко (Кампанілла), оригінальна за своєю архітектурою, контрастна за своїми формами й кольором, що якнайкраще тримала силуєт міста, була маяком для моряків і сторожовою вежею, простояла понад 700 років і раптом звалилася сама собою. Це трапилось о 10 годині ранку 14 липня 1902.

* У Венеції є Міст зітхань, куди приїжджають слабо начитані романтики зі своїми закоханими, і раптом виявляється, що зітхали на мосту зовсім з іншої причини: просто міст з'єднавав зал суду та в'язниці, і з цього містка якийсь новий бідолаха-ув'язнений востаннє бачив світло сонця.

* "Casino di Venezia" є найстарішим ігорним домом у світі. Воно відкрило свої двері у 1638 році.

* Гондоли є найбільш відомим символом Венеції в світі. Вони досі робляться складним древнім способом, який придумали венеціанські майстри. Довжина кожної гондоли становить строго 11 м, ширина 1,42 м, а вага близько 600 кг, але це не заважає їй з легкістю маневрувати. Управляти цим чудовим засобом пересування без особливих зусиль може тільки одна людина.

* На честь Венеції названа країна Венесуела.





Слово Норвегія означає "шлях на північ". Багато тисяч років тому ця країна ховалася під величезним шаром льоду. Щорічно в Норвегії збираються тисячі туристів, щоб прокотитися по унікальній, 20-кілометровій Фломській залізниці. З вікна поїзда видно гори, водоспади, річки, озера й фьорд. Фломську залізницю вважають справжнім витвором інженерного мистецтва. Населення Норвегії менше 5 млн осіб. Понад 1,5 млн норвежців живуть у столиці Осло та його передмістях. Будь-яке місто з населенням більше 30 тис. вважається великим. Завдяки теплій течії Гольфстрім, клімат в Норвегії досить м'який і літо - тепле.


Норвегія

Хотите знать, почему вы должны посетить Норвегию? Эта страна подарит вам одно из самых незабываемых путешествий в вашей жизни: поистине впечатляющая природа и живописные пейзажи с горами, погружающимися в море на сотни метров, фьордами, высокими горными пиками, северным сиянием и белыми ночами.

Море біля берегів північної Норвегії, розташованої за Полярним колом, не замерзає навіть взимку, а влітку навіть у північній частині країни температура піднімається до 20 - 30 ° С. Найхолодніший зимовий місяць у Норвегії - березень, коли випадає сніг, починаються морози й ожеледь. У грудні, навпаки, можна зустріти ще не опалі троянди.

Норвежці люблять і цінують море. Жити воліють не далі 200-300 метрів від води, або в її прямій видимості. Ті, хто живе в глибині країни, все одно купують другий будиночок біля моря. Човен або катер є у 80% населення.

За законом, будь-який житель країни та її гість має право безперешкодного проходу до всіх природних ресурсів без обмежень - як у лісі, так і на морі. Ви можете гуляти й плавати скрізь, де захочете. Якщо земля приватна чи обгороджена, з ввічливості бажано запитати господарів дозволу її відвідати.



У Норвегії освіта й культура - на першому плані. Тут вперше в світі, в далекому 1979 році, було введено обов'язкову початкову освіту. У початковій школі викладають не тільки англійську мову (з першого класу), а й крім традиційних шкільних предметів - екологію і мистецтво. До речі, на освіту Норвегія витрачає в три рази більше, а на охорону здоров'я - в чотири рази більше, ніж на оборону. При цьому ВПС Норвегії охороняють не тільки межі своєї країни, але й повітряний простір Ісландії, у якої своєї армії немає взагалі. Норвегія є справжнім королівством, з королем і королевою. У Норвегії панує монархія, але політичною владою володіє парламент. Норвежці люблять і оберігають свою монархію. Доросле населення в більшій мірі, ніж молоде, пишається тим, що зберегли королівську сім'ю. "Все для Норвегії" - цей девіз написаний на гербі короля Норвегії.



Норвегія вважається безпечною країною. Тут дотримуються закону, немає криміналу, а крадіжка вважається чимось немислимим для більшості норвежців. Тільки великі торговельні мережі мають рамки-детектори крадіжки товарів на виході, або камери спостереження. У решті їх практично ніде немає. Можна їхати цілий день по центральній частині Норвегії, або з якоїсь іншої її частини, і не зустріти жодної поліцейської машини.

Тим не менш, найкривавішою сторінкою в історії Норвегії вважається аень, коли норвезький фанатик влаштував теракт - спочатку підірвав авто в Осло, після чого розстріляв 77 мирних жителів на острові Утойа.

Норвегія має найбільшу протяжність фьордів у світі. Фьорд - це широкий, часто звивистий і глибокий канал зі скелястими берегами, встромлений з моря вглиб материка на багато кілометрів.

Норвежці ведуть спокійний спосіб життя. За межами великих міст активного життя практично немає. При чому більшість норвежців беруть 4-тижневу відпустку в літній час і їдуть в теплі країни. На цей період безліч магазинів, кафе, театрів і музеїв закриваються, а життя в більшості великих містах сповільнюється. Працювати норвежці починають приблизно з 10 ранку, а до 4-ї вже закінчують. У вихідні відкриті тільки ресторани або супермаркети. У святкові дні в Норвегії не працює навіть посольство, ось наскільки шанують традиції жителі цієї прекрасної країни!





Мешканці Норвегії вже кілька разів проголосували проти членства в ЄС, але саме ця країна реалізувала більшу кількість директив Європейського Союзу, ніж будь-яка країна-член ЄС.

Норвегія займає перше місце в світі за рівнем свободи преси, а також 4-е місце за рівнем підтримки демократії з 150 аналізованих країн.

У період з 2001 по 2011 рік Норвегія 9 років очолювала світовий рейтинг за індексом людського розвитку

Норвегія отримує 98-99% електроенергії за допомогою гідроелектростанцій - це найвищий показник у світі.

У 2011 році **Норвегія** була п'ятим за величиною експортером нафти в світі, випередивши Кувейт, Нігерію, Канаду і Сполучені Штати. Також країна є третім найбільшим експортером природного газу в світі після Росії і Канади, – цікавий факт.

У країнах Скандинавії (Норвегія та Ісландія) найвища народжуваність у Європі серед корінного, а не стороннього населення. Скандинави спочатку зробили ставку на поліпшення якості життя дитини, а не на збільшення кількості народжень.